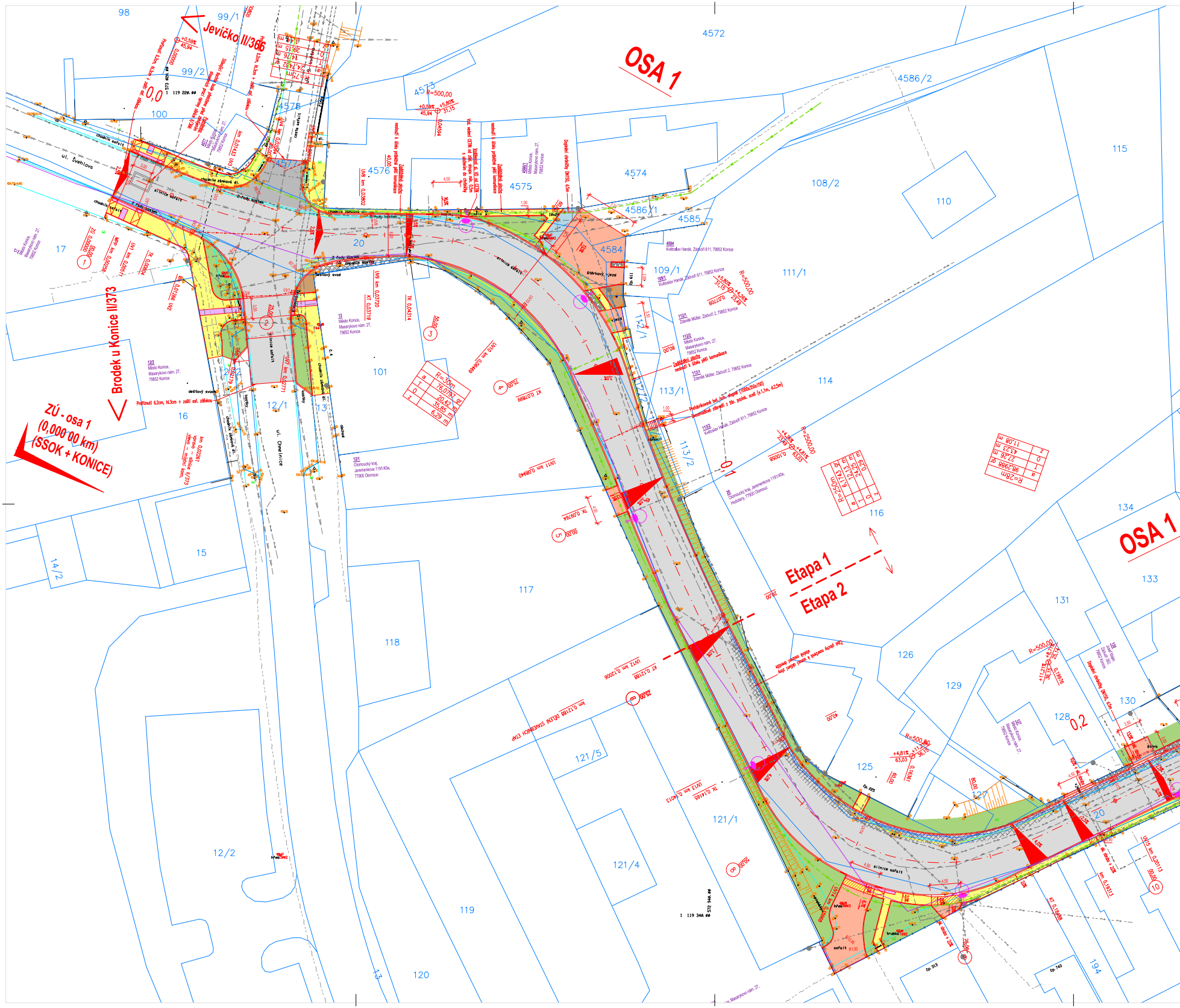
OSA 1
OSA 1
Jevíčko II/366
Brodek u Konice II/373
ZÚ - osa 1
(0,000 00 km)
(SSOK + KONICE)
Etapa 1
Etapa 2
0,0
0,1
0,2
ul. Švehlova
ul. Chmelnice
silnice asfalt
chodník zámková dl.
R=500,00
R=2500,00
R=70m
R=28m
R=250m
98
99/1
99/2
100
17
16
15
14/2
12/1
12/2
13
20
101
117
118
119
120
121/1
121/4
121/5
4572
4573
4574
4575
4576
4578
4584
4585
4586/1
4586/2
108/2
109/1
110
111/1
113/1
113/2
114
115
116
125
126
127
128
129
130
131
133
134
194
1
2
3
4
5
8
10

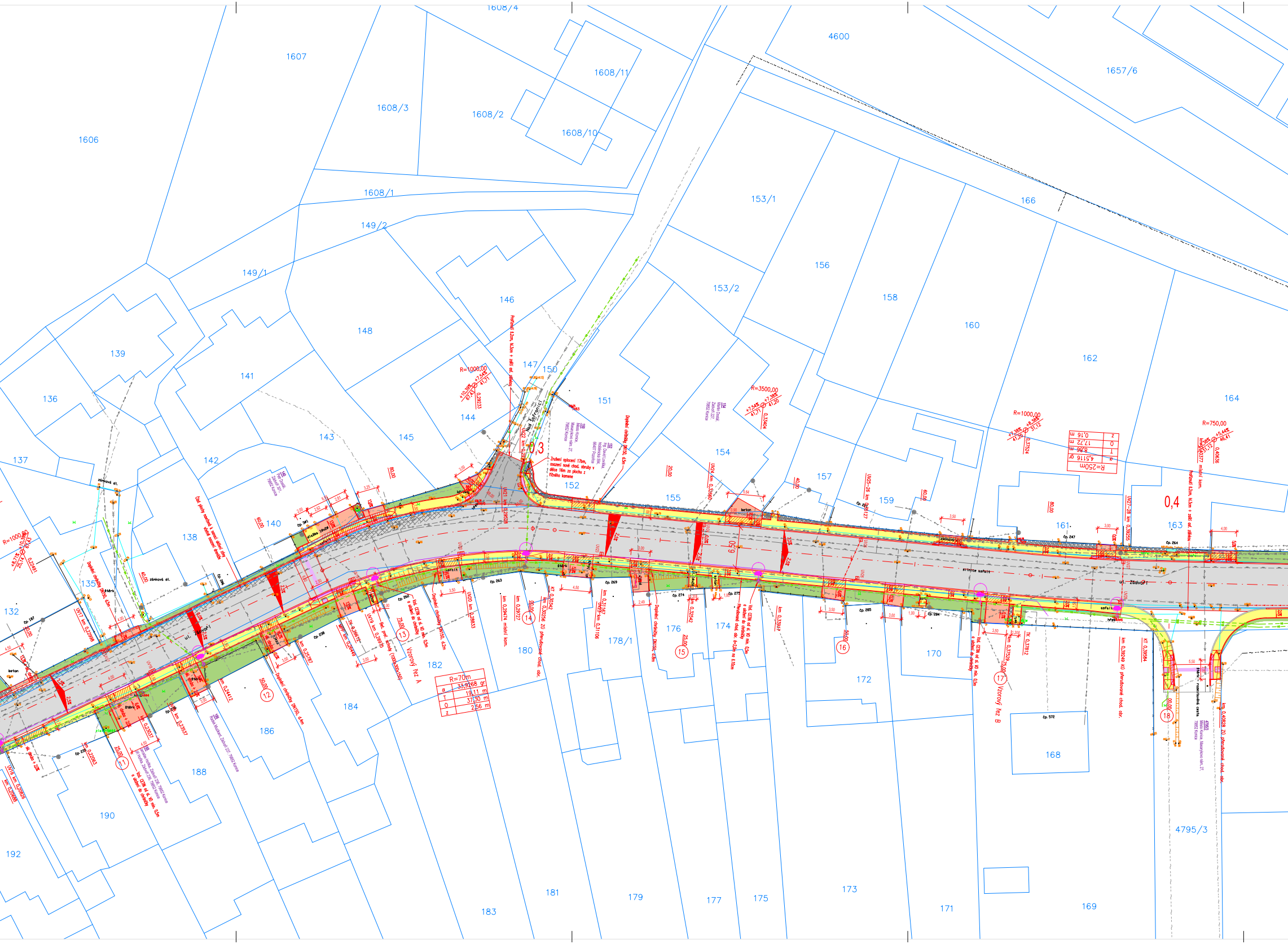
1608/4
1607
1606
1608/3
1608/2
1608/11
1608/10
1608/1
149/2
149/1
4600
1657/6
153/1
166
156
153/2
158
160
162
164
146
148
139
141
136
147
150
151
144
143
145
142
137
Nad Šafránicí
0,3
Zrušení oplocení 17bm, osazení nové chod. obruby v délce 16m za plochu z řitného kamene
152
Doplnění chodníky DN150, d.5m
154
155
157
159
161
163
0,4
R=1000,00
R=3500,00
R=750,00
R=250m
α 4,5116 gr
T 8,86 m
O 17,72 m
z 0,16 m
140
138
135
132
ul. Zádvoří
ul. Zádvoří
UV27
UV28
asfalt
km 0,39255
180
178/1
176
174
170
172
168
182
R=70m
α 33,9268 gr
T 19,11 m
O 37,30 m
z 2,56 m
Vzorový řez A
Vzorový řez B
184
186
188
190
192
183
181
179
177
175
173
171
169
4795/3
11
12
13
14
15
16
17
18

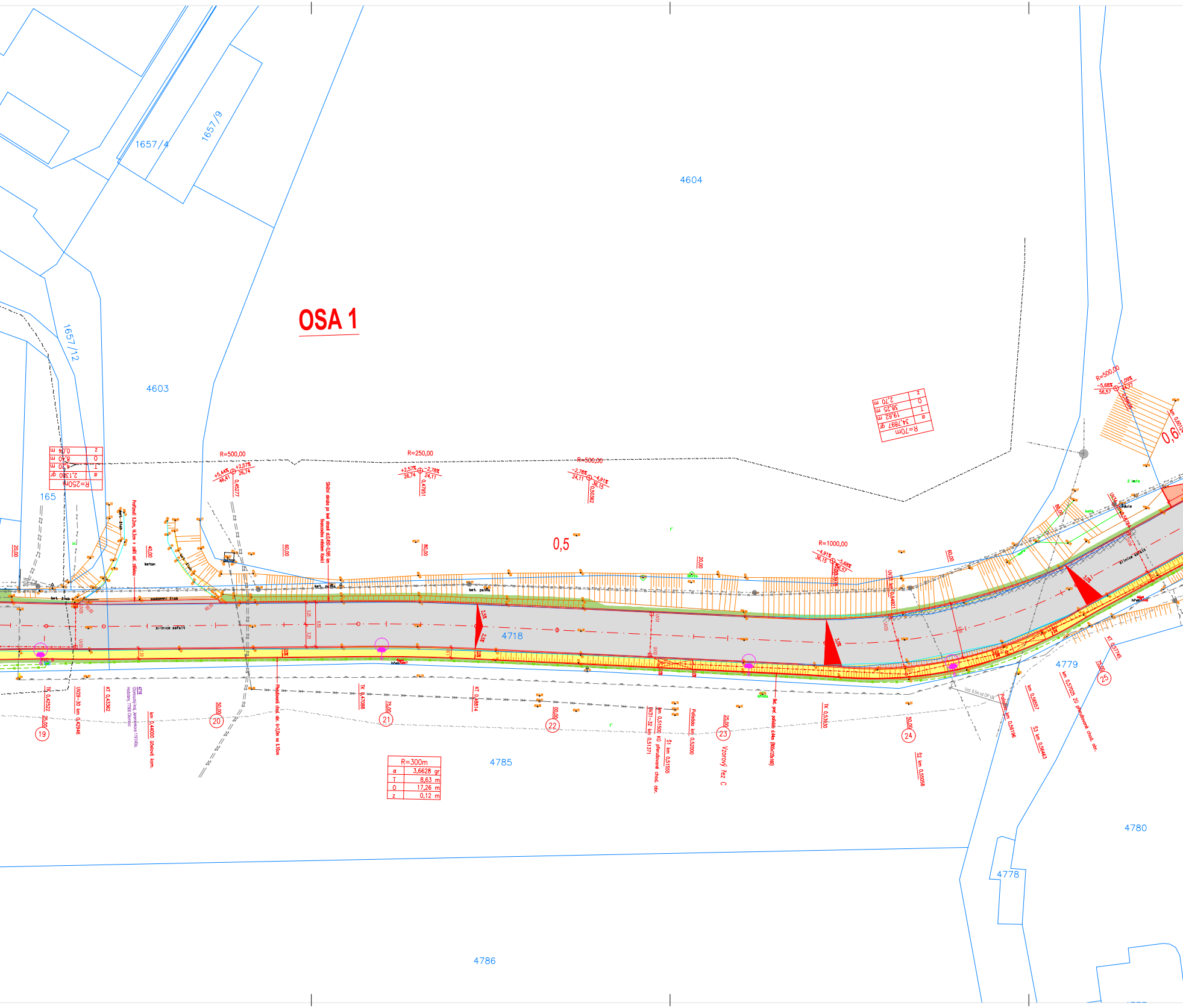
OSA 1
4604
4603
1657/4
1657/9
1657/12
165
4718
4785
4786
4779
4780
4778
0,5
0,6
R=500,00
R=250,00
R=500,00
R=1000,00
R=500,00
silnice asfalt
R=250m α 2,1380 gr T 4,20 m O 8,40 m z 0,04 m
R=70m α 34,7697 gr T 19,62 m O 38,25 m z 2,70 m
R=300m α 3,6628 gr T 8,63 m O 17,26 m z 0,12 m
19
20
21
22
23
24
25
Vzorový řez C

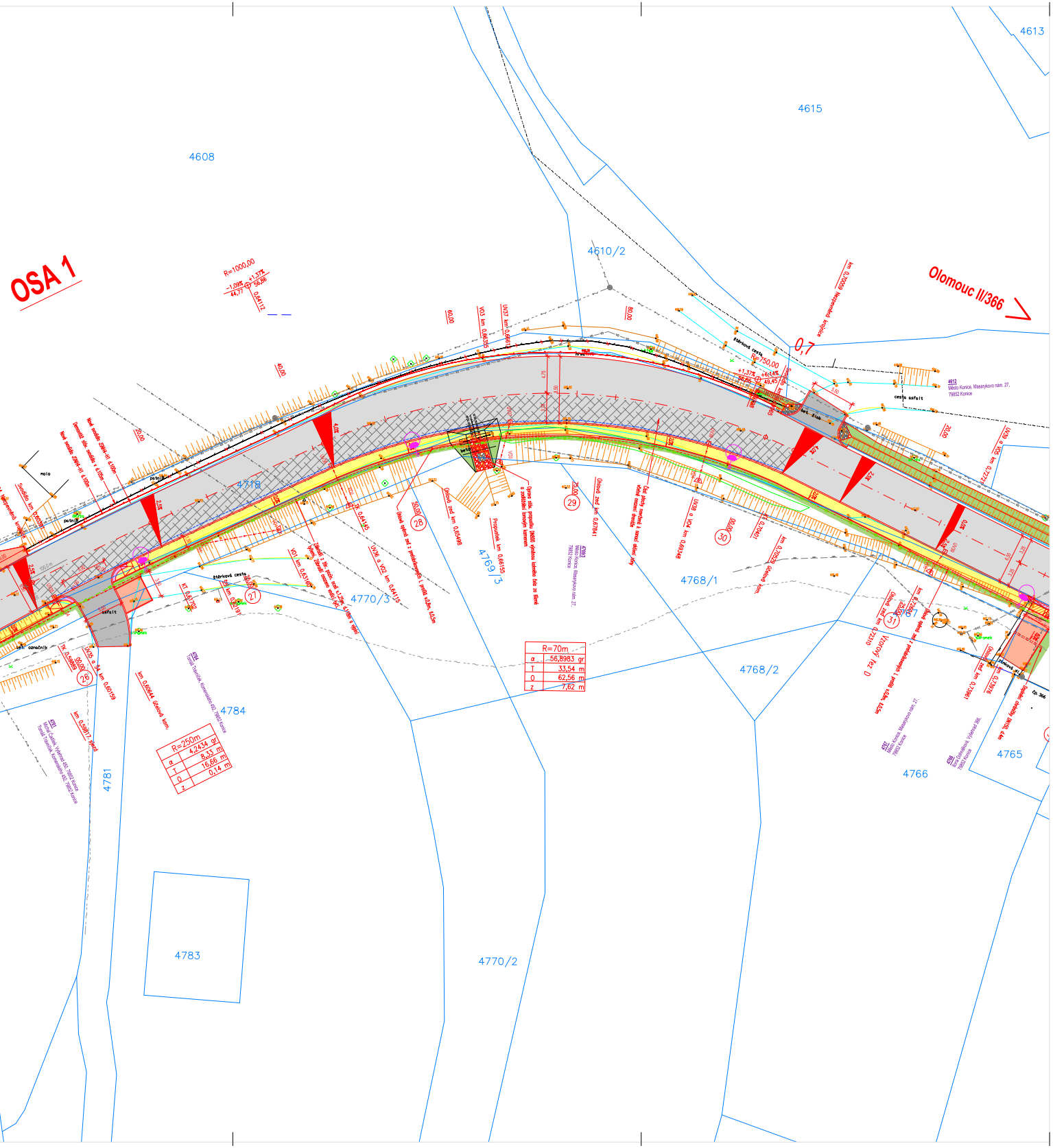
OSA 1
R=1000,00
4608
4610/2
4613
4615
Olomouc II/366
R=750,00
0,7
4718
4769/3
4770/3
4768/1
4768/2
4784
4781
4783
4770/2
4766
4765
26
27
28
29
30
31
R=70m
α 56,8983 gr
T 33,54 m
O 62,56 m
z 7,62 m
R=250m
α 4,2434 gr
T 8,33 m
O 16,66 m
z 0,14 m

OBJEKTOVÉ ČLENĚNÍ:

SO 101.1–01	Komunikace	(SSOK)
SO 101.1–02	Propustek	(SSOK)
SO 101.1–03	Hospodářské sjezdy	(SSOK)
SO 101.2–01	Komunikace	(KONICE)
SO 101.2–02	Vjezdy	(KONICE)
SO 101.2–03	Chodníky	(KONICE)
SO 401.2–01	Veřejné osvětlení+MR	(KONICE)

LEGENDA PLOCH:

- Komunikace–asfaltobetonový povrch (SSOK)
- Komunikace–asfaltobetonový povrch (Město Konice)
- Parkovací stání–betonová dlažba 200x100mm, tl. 80mm, přírodní barva
- Vodorovné dopravní značení–bílá nátěrová hmota
- Vjezd–betonová dlažba 200x100mm, tl. 80mm, přírodní barva
- Chodník ve vjezdu–betonová dlažba 200x100mm, tl. 80mm, přírodní barva
- Chodník–betonová dlažba 200x100mm, tl. 60mm, přírodní barva
- Hmatná dlažba–betonová dlažba (s výstupky)–100x200mm, tl. 60(80)mm, červená barva
- Vodící pás–šíře 550mm (2x3 pásky), bílá barva
- U.V.L. 200x200mm, přírodní barva
- Mulčovací kůra tl. 150mm
- Vegetace (ohumusování tl. 10 cm+osetí travní směsí)
- Kačírek říční (šedý)
- Hospodářské sjezdy, R–materiál
- Plná konstrukce komunikace vč. sanace
- Rozhledové pole
- Strom určený ke kácení

LEGENDA ČAR:

- hrany komunikace stávající–ze zaměření
- hrany koordinovaných projektů
- hrany nově navržené
- osa komunikace
- hrany odvodňovacích řádků / hrany změny povrchu komunikace
- hranice parcel

LEGENDA STÁVAJÍCÍCH SÍTÍ:

- CETIN–sdělovací kabel podzemní metalický – zaměřený
- CETIN–sdělovací kabel podzemní metalický – nezaměřený
- CETIN–sdělovací kabel podzemní metalický – neprovozovaný
- EG.D, a.s.–silový kabel VVN nadzemní
- EG.D, a.s.–silový kabel VN nadzemní
- EG.D, a.s.–silový kabel VN podzemní
- EG.D, a.s.–silový kabel NN nadzemní
- EG.D, a.s.–silový kabel NN podzemní
- GasNet–plynovod STL
- MORAVSKÁ VODÁRENSKÁ, a.s.–vodovod
- Ochranné pásmo vodního zdroje
- Město Konice–VO+MR
- Město Konice–kanalizace jednotná

LEGENDA NOVÝCH SÍTÍ:

- Konice–nové vedení trasy VO+MR (SO 401.2–01)
- Drenáž
- Nový sloup a svítidlo VO

KLAD LISTŮ:

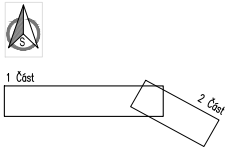
S
1 Část
2 Část

HOR - invest, s. r. o., projektová činnost ve výstavbě
Tovární 1129/41a, 779 00 Olomouc
IČ: 27779793
DIČ: CZ-27779793

PROJEKTANT	VEDOUCÍ PROJEKTANT	ZODPOVĚDNÝ PROJEKTANT
JAKUB ŠINCL	JAKUB ŠINCL	ING. ONDŘEJ ADAMÍK
OBJEDNATEL	SSOK A MĚSTO KONICE	
KRAJ: OLOMOUCKÝ	OBEC: KONICE	KÚ: KONICE

HOR - invest s.r.o. -4-
projektová činnost ve výstavbě
Tovární 1129/41a, 779 00 Olomouc
HOR - invest IČ: 277 79 793, DIČ: CZ-27779793
tel: 585 243 716 / 718 fax: 585 243 717
Spis. zn.: C51590 vedená u Krajského soudu v Ostravě

AKCE:
"II/366 Konice, ul. Zádvoří – projektová dokumentace"
OBJEKT:
101.1 Dopravní plochy (Investor SSOK)

ZAKÁZKA Č.	01 21	SOUPRAVA:
STUPEŇ PD	DÚSP+DPS	
DATUM	07/2021	
FORMÁT	28xA4	
SOUŘAD S.	JTSK	
VÝŠKOVÝ S.	B.p.v.	
MĚŘÍTKO	1:250	
PŘÍLOHA Č.:	101.1.2.1	

NÁZEV PŘÍLOHY:
SITUACE PK–část 1